



РАСПОРЯЖЕНИЕ

от 10 апреля 2017 года

№ 327-р

г. Ижевск

**О внесении изменений
в Генеральный план территории муниципального образования
(сельского поселения) «Штанигуртское» Глазовского района
Удмуртской Республики, утвержденный решением Совета депутатов
муниципального образования «Штанигуртское» Глазовского района
Удмуртской Республики от 14 декабря 2012 года № 56 «Об утверждении
Генерального плана территории муниципального образования
(сельского поселения) «Штанигуртское» Глазовского района
Удмуртской Республики»**

В соответствии с Градостроительным кодексом Российской Федерации, Законом Удмуртской Республики от 28 ноября 2014 года № 69-РЗ «О перераспределении полномочий между органами местного самоуправления муниципальных образований, образованных на территории Удмуртской Республики, и органами государственной власти Удмуртской Республики», рассмотрев обращение Администрации муниципального образования «Штанигуртское» Глазовского района Удмуртской Республики от 11 ноября 2016 года № 340:

внести в Генеральный план территории муниципального образования (сельского поселения) «Штанигуртское» Глазовского района Удмуртской Республики, утвержденный решением Совета депутатов муниципального образования «Штанигуртское» Глазовского района Удмуртской Республики от 14 декабря 2012 года № 56 «Об утверждении Генерального плана территории муниципального образования (сельского поселения) «Штанигуртское» Глазовского района Удмуртской Республики», следующие изменения:

1) пункт 1.1 дополнить абзацами следующего содержания:

«Генеральный план муниципального образования (сельского поселения) «Штанигуртское» Глазовского района Удмуртской Республики разработан на расчетный срок до 2025 года с разбивкой на очереди:

первая очередь строительства – 2012 – 2017 годы;

расчетный срок – 2025 год.

Этапы реализации Генерального плана муниципального образования (сельского поселения) «Штанигуртское» Глазовского района Удмуртской Республики, их сроки уточняются Администрацией муниципального образования «Штанигуртское» Глазовского района Удмуртской Республики исходя из складывающейся социально-экономической обстановки, финансовых возможностей местного бюджета, сроков и этапов реализации соответствующих федеральных, республиканских и муниципальных государственных программ в части, затрагивающей территорию муниципального образования «Штанигуртское» Глазовского района Удмуртской Республики.»;

2) абзацы второй и третий пункта 2.2 изложить в следующей редакции:

«Учитывая, что территория сельского поселения «Штанигуртское» расположена в непосредственной близости от центра Глазовского района – г. Глазова, предусматривается создание резервных территорий (расширение границ населенных пунктов) на площади 70,4 га для комплексного освоения территории (индивидуальное жилищное строительство), для размещения объектов инженерной инфраструктуры и сельскохозяйственного использования – 2,0 га. Резервирование территорий предусмотрено за счет участков земель сельскохозяйственного назначения, примыкающих к населенным пунктам д. Штанигурт, д. Полынга, д. Сергеевка, д. Азамай.

В связи с расширением границ населенных пунктов, а также с включением существующей застройки, находящейся в настоящее время за чертой населенных пунктов д. Штанигурт, д. Полынга, д. Колевай, д. Азамай, д. Сергеевка, хут. Березовый, произойдет изменение границ населенных пунктов (площадь земель населенных пунктов увеличится).»;

3) пункт 2.3 изложить в следующей редакции:

«2.3. Развитие населенных пунктов

В целях развития жилищного строительства разработаны предложения по площадкам нового строительства в границах следующих населенных пунктов: д. Штанигурт, д. Полынга, д. Азамай, д. Порпиево, хут. Березовый, д. Сергеевка.

Новые площадки для жилищного строительства формируются как в границах населенных пунктов, так и на участках из земель сельскохозяйственного назначения, примыкающих к населенным пунктам.

Всего предлагается сформировать пятнадцать площадок для комплексного освоения территории (малозэтажные многоквартирные дома, индивидуальные жилые дома) общей площадью 104,1 га, в том числе 67,1 га за счет земель сельскохозяйственного назначения и 37,0 га за счет земель населенных пунктов.

В д. Штанигурт предусмотрено две площадки под комплексное освоение территории (индивидуальное жилищное строительство) к юго-востоку от населенного пункта, общей площадью 55,6 га, две площадки под комплексное освоение территории (индивидуальное жилищное строительство) в границах населенного пункта, общей площадью 3,9 га, и две площадки для строительства

малоэтажных многоквартирных домов в границах населенного пункта, общей площадью 1,0 га. Освоение площадок в границах населенного пункта предусмотрено на первую очередь.

В д. Полынга предлагается формирование двух площадок под комплексное освоение территории (индивидуальное жилищное строительство) в северо-западной части деревни площадью 27,0 га и к юго-востоку от населенного пункта на площади 1 га. Освоение площадок предусмотрено на первую очередь.

В д. Азамай предлагается формирование одной площадки под комплексное освоение территории (индивидуальное жилищное строительство) в восточной части деревни на площади 3,3 га. Освоение площадки предусмотрено на расчетный срок.

В хут. Березовый предлагается формирование одной площадки под комплексное освоение территории (индивидуальное жилищное строительство) в юго-восточной части населенного пункта на площади 5,4 га. Освоение площадки предусмотрено на первую очередь.

В д. Сергеевка предлагается формирование одной площадки под комплексное освоение территории (индивидуальное жилищное строительство) к западу от населенного пункта на площади 1,8 га. Освоение площадки предусмотрено на расчетный срок.

В д. Порпиево предлагается формирование трех площадок под комплексное освоение территории (индивидуальное жилищное строительство) на площади 6,1 га. Освоение площадок предусмотрено на расчетный срок.

Благодаря новому жилищному строительству общий жилой фонд в течение расчетного срока увеличится до 66,8 тыс. кв. м, что увеличит среднюю жилищную обеспеченность до 27 кв. м общей площади на человека.»;

4) дополнить пунктом 2.3.1 следующего содержания:

«2.3.1. Мероприятия по установлению границ населенных пунктов

В целях эффективного управления развитием территорий населенных пунктов, границы населенных пунктов должны устанавливаться с учетом следующих принципов:

обеспечение территорий для комплексного развития населенных пунктов, включая потребности развития всех функциональных зон: жилых, общественно-деловых, рекреационных и других;

соблюдение приоритета проведения границ по естественным природным или планировочным рубежам, недопущение разрезания контуров земельных участков;

обеспечение возможности трассировки перспективных транспортных и инженерных коммуникаций;

включение в границы населенных пунктов существующей жилой застройки.

Генеральным планом муниципального образования (сельского поселения) «Штанигуртское» Глазовского района Удмуртской Республики

предусматривается увеличение границ населенных пунктов д. Штанигурт, д. Полынга, д. Колевай, д. Азамай, д. Сергеевка.

Расширение границ населенных пунктов

№ п/п	Наименование населенного пункта	Существующая площадь	Проектируемая площадь
1	д. Штанигурт	100,0 га	155,6 га
2	д. Колевай	28,6 га	29,2 га
3	д. Полынга	55,0 га	56,0 га
4	хут. Березовый	8,1 га	16,0 га
5	д. Порпиево	45,2 га	45,2 га
6	д. Азамай	31,2 га	36,7 га
7	д. Сергеевка	7,2 га	9,0 га
ИТОГО		275,3 га	347,7 га

Территории, подлежащие включению в черту населенных пунктов, будут использоваться землепользователями по прямому назначению до момента их передачи под застройку с соблюдением условий и ограничений, определенных Генеральным планом муниципального образования (сельского поселения) «Штанигуртское» Глазовского района Удмуртской Республики.»;

5) в пункте 2.4:

а) абзацы двадцать четвертый – двадцать седьмой изложить в следующей редакции:

«Водоохранные зоны и прибрежные защитные полосы

Водоохранными зонами являются территории, которые примыкают к береговой линии морей, рек, ручьев, каналов, озер, водохранилищ и на которых устанавливается специальный режим осуществления хозяйственной и иной деятельности в целях предотвращения загрязнения, засорения, заиления указанных водных объектов и истощения их вод, а также сохранения среды обитания водных биологических ресурсов и других объектов животного и растительного мира.

В границах водоохраных зон устанавливаются прибрежные защитные полосы, на территориях которых вводятся дополнительные ограничения хозяйственной и иной деятельности.

Ширина водоохраных зон и прибрежных защитных полос определяется в соответствии со статьей 65 Водного кодекса Российской Федерации.»;

б) после абзаца двадцать седьмого дополнить абзацами следующего содержания:

«На территории муниципального образования «Штанигуртское» часть населенных пунктов и отдельные объекты сельскохозяйственного назначения расположены в непосредственной близости от водных объектов или в границах водоохраных зон водных объектов.

В целях защиты водных объектов от негативного воздействия объектов, расположенных в водоохраных и прибрежных зонах, а также защиты данных объектов от негативного воздействия вод необходимо выполнение следующих мероприятий:

мероприятия, предусмотренные статьей 67.1 Водного кодекса Российской Федерации;

мероприятия по обеспечению соблюдения требований статьи 65 Водного кодекса Российской Федерации;

мероприятия по обеспечению требований статьи 6 Водного кодекса Российской Федерации;

мероприятия по обеспечению соблюдения положений статьи 102 Водного кодекса Российской Федерации и статьи 27 Земельного кодекса Российской Федерации.»;

6) пункт 2.5 дополнить абзацами следующего содержания:

«Мероприятия по развитию производственного комплекса

Предусматривается развитие существующих производственных объектов и объектов коммунально-складского комплекса муниципального образования «Штанигуртское», а также строительство новых:

организация площадок для производственных объектов V класса опасности в д. Штанигурт (в районе ул. Западной, в районе объездной дороги);

организация площадки для размещения нового сельскохозяйственного предприятия южнее д. Колевой.»;

7) пункт 2.7 изложить в следующей редакции:

«2.7. Рекреация

Основными мероприятиями по развитию рекреационного потенциала являются:

сохранение существующих садоводческих объединений «Безвиль», «Керамика», «Качка», «Полянка», «Приозерье», «Пионер», «Безвиль-2», «Березка», «Дружба», «Парус», «Поляна», «Кедр», «Колевой», «Ромашка»;

создание двух рекреационных зон:

рекреационная зона южнее д. Штанигурт на берегу реки Сыга;

рекреационная зона западнее д. Колевой на восточном берегу пруда на реке Малая Сыга.»;

8) в пункте 2.8:

а) абзацы второй – третий изложить в следующей редакции:

«Мероприятия по развитию транспортной инфраструктуры регионального значения

Основным мероприятием по развитию транспортной инфраструктуры будет являться:»;

б) после абзаца третьего дополнить абзацами следующего содержания:

«проведение комплекса работ по содержанию в надлежащем состоянии автомобильных дорог регионального и межмуниципального значения:

автомобильная дорога регионального значения Глазов – Юкаменское с асфальтобетонным покрытием III технической категории;

автомобильная дорога межмуниципального значения Глазов – Юкаменское – Полынга, протяженностью 0,6 км с цементобетонным покрытием;

автомобильная дорога межмуниципального значения Глазов – Юкаменское – Азамай, протяженностью 1,0 км с асфальтобетонным покрытием.

В случае необходимости обустройства съездов с автомобильных дорог регионального и межмуниципального значения необходимо получение технических условий от Министерства транспорта и дорожного хозяйства Удмуртской Республики.»;

9) в пункте 2.9:

а) раздел «Электроснабжение» изложить в следующей редакции:

«Электроснабжение

Развитие системы электроснабжения будет осуществляться как за счет комплекса мероприятий по реконструкции и модернизации существующих энергетических объектов так и строительства новых сетей и трансформаторных подстанций для обеспечения растущих потребностей населения и производства.

Мероприятия на первую очередь:

реконструкция существующих сетей ВЛ 10 кВ и трансформаторных подстанций, обеспечивающих населенные пункты и садоводческие массивы;

строительство сетей электроснабжения и трансформаторных подстанций для обеспечения проектируемого жилья:

д. Полынга – строительство КТП 1х250 кВА, строительство ВЛ-10 кВ (ф.2 ПС «Педоново») – 0,01 км, строительство ВЛ-0,4 кВ (распределительная ВЛ от КТП) – 1,5 км;

хут. Березовый – строительство ВЛ-0,4 кВ (распределительная ВЛ от КТП) – 0,45 км;

д. Азамай – строительство ВЛ-0,4 кВ (распределительная ВЛ от КТП) – 0,5 км.

Мероприятия на расчетный срок:

реконструкция существующих сетей ВЛ 10 кВ и трансформаторных подстанций, обеспечивающих населенные пункты и садоводческие массивы;

строительство сетей электроснабжения и трансформаторных подстанций для обеспечения проектируемого жилья:

д. Полынга – строительство КТП 1х160 кВА, строительство ВЛ-10 кВ (ф.2 ПС «Педоново») – 0,01 км, строительство ВЛ-0,4 кВ (распределительная ВЛ от КТП) – 1,5 км;

д. Сергеевка – строительство ВЛ-0,4 кВ (распределительная ВЛ от КТП) – 0,45 км;

д. Порпиево – строительство ВЛ-0,4 кВ (распределительная ВЛ от КТП) – 0,45 км.»;

б) раздел «Водоотведение» изложить в следующей редакции:

«Водоотведение»

Система водоотведения состоит из централизованной системы водоотведения, обслуживающей д. Штанигурт (двухэтажные дома, организации, стоки которых через коллектор и насосную станцию поступают на очистные сооружения г. Глазова), и локальных систем, обслуживающих индивидуальный жилой фонд.

Мероприятия на первую очередь:

реконструкция существующих элементов централизованной системы водоотведения (модернизация насосной станции, перекладка изношенных труб);

строительство сетей водоотведения в д. Штанигурт (ул. Молодежная) с последующим подключением в существующую централизованную систему водоотведения;

строительство на участках индивидуальной жилой застройки локальных очистных сооружений.

Мероприятия на расчетный срок:

развитие централизованной системы водоотведения в д. Штанигурт с целью подключения индивидуального жилого фонда и объектов производственного назначения;

проработка вопроса строительства централизованных систем водоотведения и комплекса очистных сооружений в д. Азамай, д. Полынга, хут. Березовый, д. Порпиево, д. Колевай;

строительство на участках индивидуальной жилой застройки локальных очистных сооружений в д. Сергеевка.»;

10) пункт 2.10 изложить в следующей редакции:

«2.10. Мероприятия по охране окружающей среды

Планировочные мероприятия по оптимизации экологической ситуации носят комплексный характер, связаны с установлением экологически обоснованного функционального зонирования территории, реконструкцией и развитием инженерной инфраструктуры, оптимизацией транспортной инфраструктуры, проведением мероприятий по инженерной подготовке, благоустройству и озеленению селитебных территорий. Данные проектные предложения направлены на обеспечение устойчивого и экологически безопасного развития территории, рационального природопользования, формирования благоприятных условий жизнедеятельности населения.

Мероприятия на расчетный срок:

разработка проектов и организация санитарно-защитных зон предприятий, сооружений и иных объектов (действующих и проектируемых промышленных и сельскохозяйственных предприятий I – III классов опасности, кладбищ), включение в разрабатываемые проекты санитарно-защитных зон мероприятия по их сокращению, оптимальному расположению источников загрязнения внутри производственных площадок, озеленению;

при необходимости сокращения размера санитарно-защитной зоны предприятий IV – V классов опасности (в том числе фактическое урезание до жилой зоны или до границы кадастрового землеотвода) – разработка проектной документации на основании натурных наблюдений на границе предлагаемой проектом санитарно-защитной зоны (измерение физического воздействия на окружающую среду, расчетов загрязнения атмосферного воздуха, акустических расчетов);

модернизация оборудования предприятий, в частности предприятий обработки древесины, внедрение новых (более совершенных и безопасных) технологических процессов на предприятиях, уменьшающих и исключаящих выделение в атмосферу вредных веществ;

запрет расширения предприятий и увеличения их мощности за счет территории санитарно-защитной зоны, если это повлечет за собой ухудшение санитарно-экологического состояния расположенных вблизи жилых зон;

для существующих производственных объектов, в случае невозможности сокращения выбросов загрязняющих веществ и уменьшения санитарно-защитных зон, вынос жилой застройки, детских садов, школ и других объектов в соответствии с нормативными и санитарно-гигиеническими требованиями за пределы санитарно-защитной зоны за счет предприятий – загрязнителей;

введение запрета на новое жилищное строительство в пределах санитарно-защитных зон предприятий;

снижение вредного воздействия автомобильного транспорта путем создания зеленых защитных полос из пыле- и газоустойчивых зеленых насаждений вдоль транспортных магистралей и улично-дорожной сети, озеленение санитарно-защитных зон;

недопущение образования несанкционированных свалок, особенно в летний период увеличения населения, рекультивация несанкционированных свалок;

проведение инвентаризации земельных участков, расположенных в границах водоохранных зон;

благоустройство автодорожной сети, организация зеленых защитных полос вдоль транспортных магистралей;

благоустройство и озеленение территорий населенных пунктов;

организация в местах скопления людей и центрах населенных пунктов мест отдыха населения, озеленение вдоль дорог, создание аллей и бульваров, благоустройство территории при зданиях.

Мероприятия на первую очередь:

по охране атмосферного воздуха и соблюдению режимов санитарно-защитных зон:

проведение контрольных измерений на границе нормируемых объектов по ориентировочной санитарно-защитной зоне предприятий, сооружений и иных объектов IV – V классов опасности, реализация мероприятия по уменьшению негативного воздействия на нормируемые объекты (в том числе для предприятия лесобработки);

размещение проектируемых предприятий, сооружений и иных объектов с соблюдением необходимых санитарно-защитных зон до нормируемых объектов;

по охране водных ресурсов:

создание проектов и организация поясов зон санитарной охраны всех источников водоснабжения на водозаборах и скважинах питьевого назначения с соблюдением требуемых режимов;

благоустройство и планировка территории вокруг родников и колодцев, проведение планового и текущего ремонта, чистки и дезинфекции, своевременный забор проб воды;

развитие систем канализации населенных пунктов, садоводств, реконструкция инженерных сетей;

организация отвода и очистки дождевых стоков, в том числе с территорий предприятий автосервиса, автозаправочных станций, станций технического обслуживания, стоянок автомашин;

организация дренажной сети вокруг кладбищ;

по охране почв и санитарной очистке территории:

разработка генеральной схемы санитарной очистки муниципального образования «Штанигуртское» с учетом расположенных на его территории садоводческих массивов;

организация планово-регулярной санитарной очистки территории населенных пунктов поселения, совершенствование системы сбора-вывоза бытовых отходов (контейнеры для сбора мусора, обустроенные площадками, спецтехника и другое), вывоз отходов на площадки твердых коммунальных отходов;

утилизация отходов всех видов животноводства (производство удобрений, контроль безопасности и реализация населению);

создание защитных лесополос в пределах земель сельскохозяйственного назначения для предотвращения эрозии почв;

приобретение мобильного инсинератора или заключение договора на обслуживание мобильным инсинератором для утилизации биологических отходов;

организация централизованного сбора и вывоза отработанных компактных люминесцентных ламп, ртутьсодержащих изделий, токсичных металлов, источников тока, нефтепродуктов, лакокрасочных материалов от населения и хозяйствующих объектов;

организация раздельного сбора отходов и вторичного использования сырья в целях рационального использования ресурсов (стеклотара, черный и цветной металлолом, бумага, текстиль).»;

11) дополнить пунктом 2.11 следующего содержания:

«2.11. Мероприятия по охране объектов культурного наследия

На территории муниципального образования «Штанигуртское» расположен один выявленный объект культурного наследия (Полынгская находка IX – X вв. н.э.) и один объект, обладающий признаками объекта

культурного наследия (Памятник землякам – героям, погибшим за Родину в годы Великой Отечественной войны).

В целях обеспечения охраны объектов культурного наследия необходимо учитывать ограничения использования земельных участков и объектов капитального строительства в соответствии с требованиями Федерального закона от 25 июня 2002 года № 73-ФЗ «Об объектах культурного наследия (памятниках истории и культуры) народов Российской Федерации».

Необходимо соблюдать требования Федерального закона от 25 июня 2002 года № 73-ФЗ «Об объектах культурного наследия (памятниках истории и культуры) народов Российской Федерации», в соответствии с которым проектирование и проведение землеустроительных, земляных, строительных, мелиоративных, хозяйственных и иных работ на территории памятника или ансамбля запрещаются, за исключением работ по сохранению данного памятника или ансамбля и (или) их территорий, а также хозяйственной деятельности, не нарушающей ценности памятника или ансамбля и не создающей угрозы их повреждения, разрушения или уничтожения.

В случае обнаружения на территории, подлежащей хозяйственному освоению, объектов, обладающих признаками объектов культурного наследия, в проекты проведения работ должны быть внесены разделы об обеспечении сохранности обнаруженных объектов.

Мероприятия на расчетный срок:

пополнение списка объектов, имеющих признаки объектов культурного наследия в соответствии со спецификой исторических событий, происходивших на этой территории;

подготовка документов по включению памятников, имеющих признаки объектов культурного наследия, в единый государственный реестр объектов культурного наследия (памятников истории и культуры) народов Российской Федерации в качестве объектов культурного наследия местного (муниципального) значения поселения в соответствии с существующим законодательством;

содействие в исследовании и уточнении современного состояния объектов (инвентаризации объектов), состоящих на государственной охране и имеющих признаки объектов культурного наследия силами специализированных организаций.»;

12) дополнить разделом 3 следующего содержания:

«3. Графические приложения

Приложение «Карта границ населенных пунктов (в том числе границ образуемых населенных пунктов), входящих в состав поселения».

Приложение «Карта функциональных зон поселения».

Приложение «Карта планируемого размещения объектов местного значения поселения».

Приложение «Карта планируемого размещения объектов местного значения д. Штанигурт».»;

13) приложение «Схема планируемого размещения объектов капитального строительства местного значения» к Генеральному плану территории муниципального образования (сельского поселения) «Штанигуртское» Глазовского района Удмуртской Республики признать утратившим силу;

14) приложение «Схема планируемых границ функциональных зон» к Генеральному плану территории муниципального образования (сельского поселения) «Штанигуртское» Глазовского района Удмуртской Республики признать утратившим силу;

15) приложение «Схема планируемых границ функциональных зон д. Штанигурт» к Генеральному плану территории муниципального образования (сельского поселения) «Штанигуртское» Глазовского района Удмуртской Республики признать утратившим силу;

16) приложение «Схема существующих и планируемых границ земель промышленности, энергетики, транспорта, связи» к Генеральному плану территории муниципального образования (сельского поселения) «Штанигуртское» Глазовского района Удмуртской Республики признать утратившим силу;

17) приложение «Схема существующих и планируемых границ земель промышленности, энергетики, транспорта, связи д. Штанигурт» к Генеральному плану территории муниципального образования (сельского поселения) «Штанигуртское» Глазовского района Удмуртской Республики признать утратившим силу;

18) приложение «Схема генерального плана д. Азамай» к Генеральному плану территории муниципального образования (сельского поселения) «Штанигуртское» Глазовского района Удмуртской Республики признать утратившим силу;

19) приложение «Схема генерального плана д. Колевой» к Генеральному плану территории муниципального образования (сельского поселения) «Штанигуртское» Глазовского района Удмуртской Республики признать утратившим силу;

20) приложение «Схема генерального плана д. Полынга» к Генеральному плану территории муниципального образования (сельского поселения) «Штанигуртское» Глазовского района Удмуртской Республики признать утратившим силу;

21) приложение «Схема генерального плана д. Порпиево» к Генеральному плану территории муниципального образования (сельского поселения) «Штанигуртское» Глазовского района Удмуртской Республики признать утратившим силу;

22) приложение «Схема генерального плана д. Сергеевка» к Генеральному плану территории муниципального образования (сельского поселения) «Штанигуртское» Глазовского района Удмуртской Республики признать утратившим силу;

23) приложение «Схема генерального плана д. Штанигурт» к Генеральному плану территории муниципального образования (сельского

поселения) «Штанигуртское» Глазовского района Удмуртской Республики признать утратившим силу;

24) приложение «Схема генерального плана х. Березовый» к Генеральному плану территории муниципального образования (сельского поселения) «Штанигуртское» Глазовского района Удмуртской Республики признать утратившим силу;

25) дополнить Генеральный план территории муниципального образования (сельского поселения) «Штанигуртское» Глазовского района Удмуртской Республики приложением «Карта границ населенных пунктов (в том числе границ образуемых населенных пунктов), входящих в состав поселения» в редакции согласно приложению 1 к настоящему распоряжению;

26) дополнить Генеральный план территории муниципального образования (сельского поселения) «Штанигуртское» Глазовского района Удмуртской Республики приложением «Карта функциональных зон поселения» в редакции согласно приложению 2 к настоящему распоряжению;

27) дополнить Генеральный план территории муниципального образования (сельского поселения) «Штанигуртское» Глазовского района Удмуртской Республики приложением «Карта планируемого размещения объектов местного значения поселения» в редакции согласно приложению 3 к настоящему распоряжению;

28) дополнить Генеральный план территории муниципального образования (сельского поселения) «Штанигуртское» Глазовского района Удмуртской Республики приложением «Карта планируемого размещения объектов местного значения д. Штанигурт» в редакции согласно приложению 4 к настоящему распоряжению.

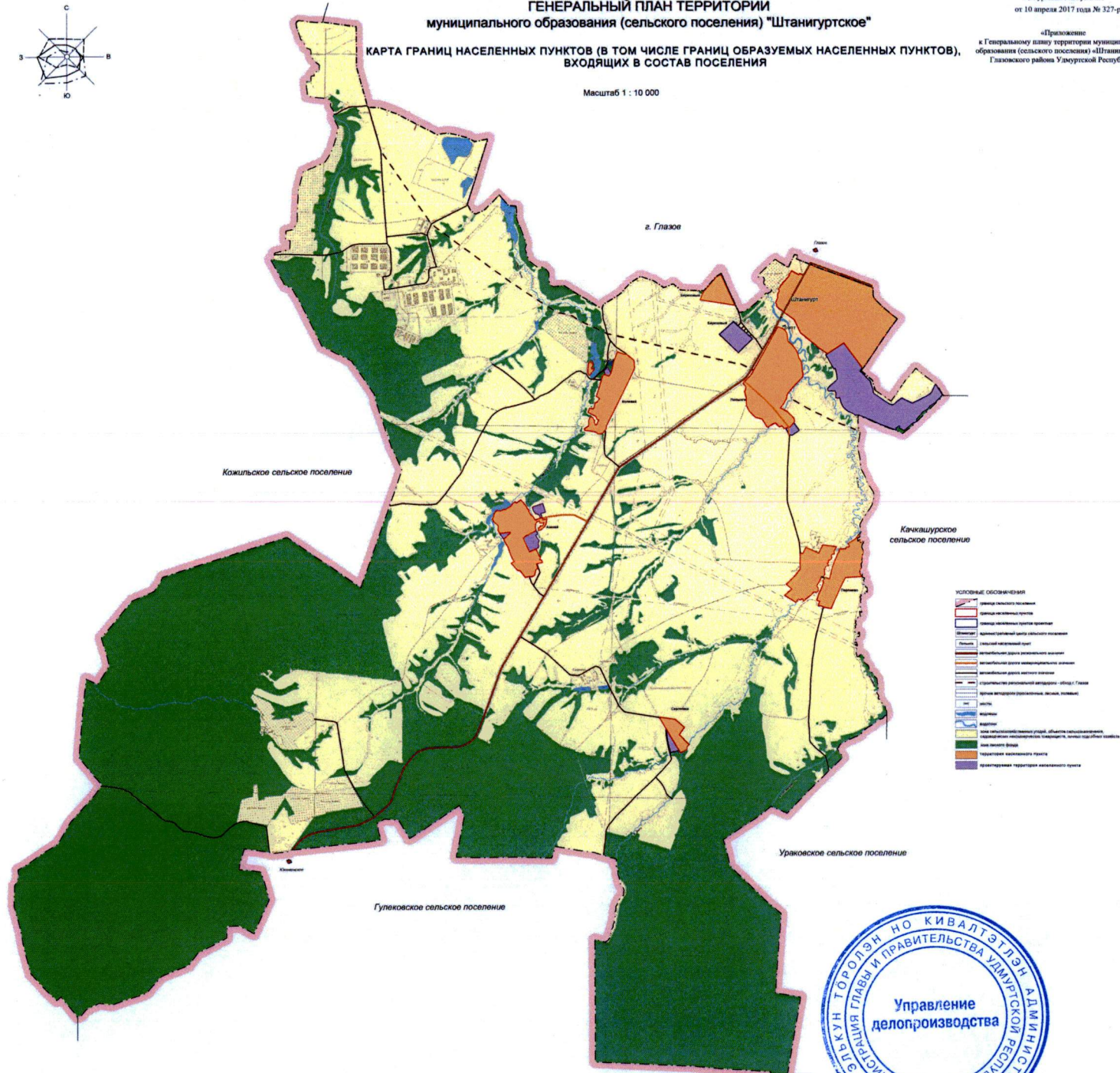
**Исполняющий обязанности Председателя
Правительства Удмуртской Республики**

В.А. Савельев



Приложение 1
к распоряжению Правительства
Удмуртской Республики
от 10 апреля 2017 года № 327-р

«Приложение
к Генеральному плану территории муниципального
образования (сельского поселения) «Штангагуртское»
Глазовского района Удмуртской Республики

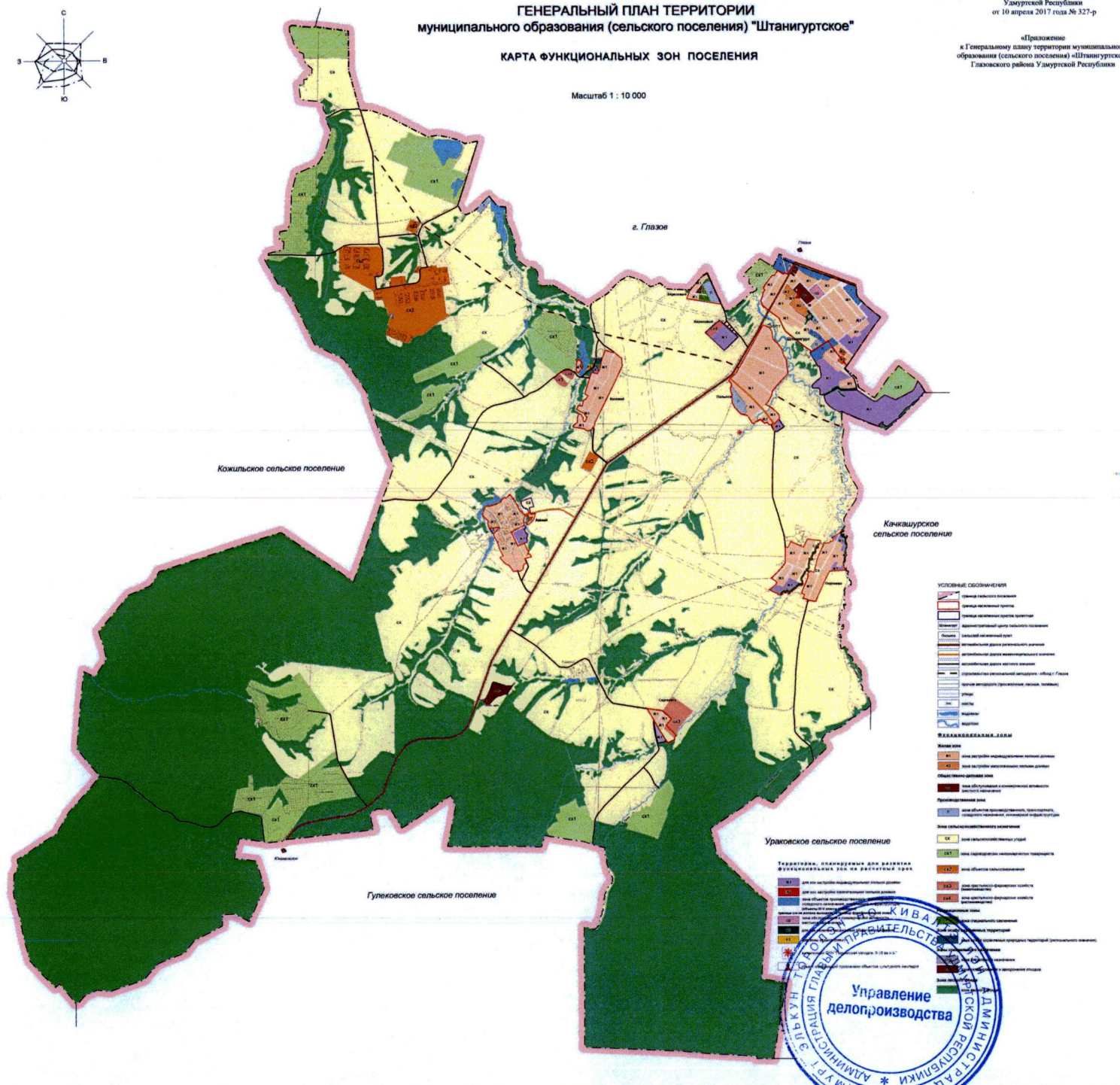
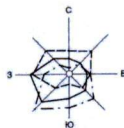


КАРТА ФУНКЦИОНАЛЬНЫХ ЗОН ПОСЕЛЕНИЯ

Масштаб 1 : 10 000

Приложение 2
к распоряжению Правительства
Удмуртской Республики
от 10 апреля 2017 года № 327-р

«Приложение
к Генеральному плану территории муниципального
образования (сельского поселения) «Шталинбургское»
Глазовского района Удмуртской Республики



Карта планируемого размещения объектов местного значения д. Штанигурт

